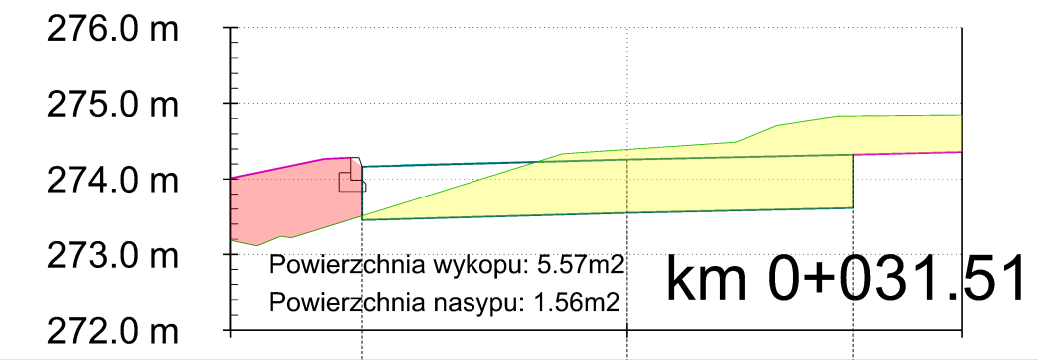
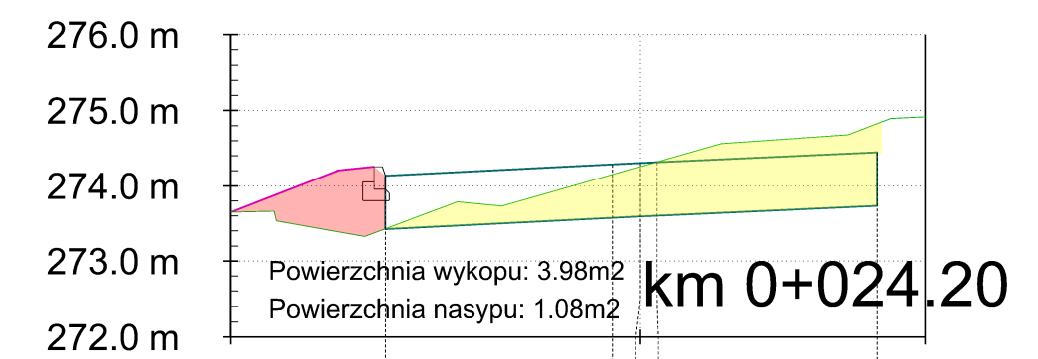


od km0+000.00 do km 0+119.11



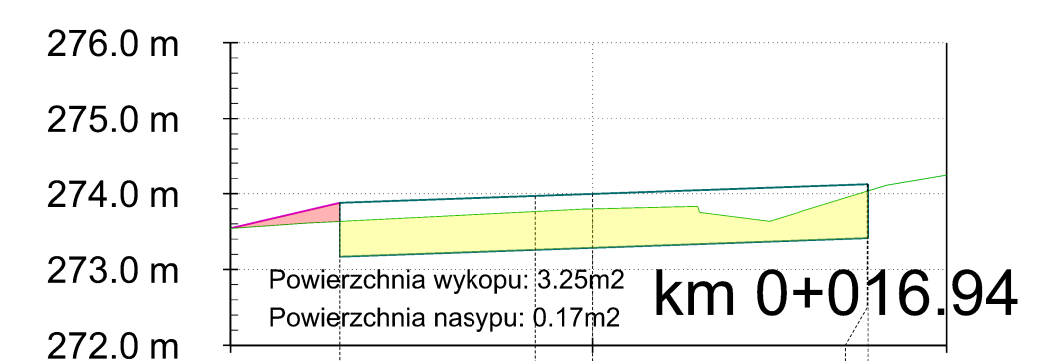
Powierzchnia wykopu: 5.57m2
Powierzchnia nasypu: 1.56m2

parking dol	Odległość:	-3.51	-0.00	3.00
	Rzędne proj. :	274.17	274.26	274.32
	Rzędne istniej. :	273.19 273.11 273.24 273.22	274.34	274.49 274.71 274.83 274.85



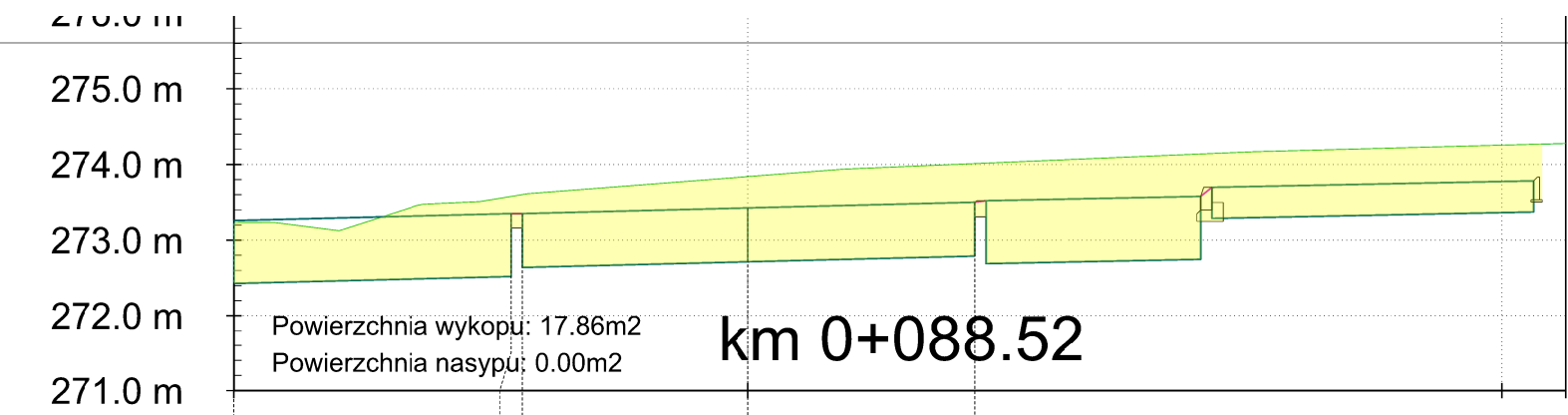
Powierzchnia wykopu: 3.98m2
Powierzchnia nasypu: 1.08m2

parking dol	Odległość:	-3.38	-0.36	0.00	0.22	3.14
	Rzędne proj. :	274.13	274.29	274.30	274.31	274.45
	Rzędne istniej. :	273.65 273.66 273.53	273.33	273.79	273.73	274.56 274.68 274.89 274.92



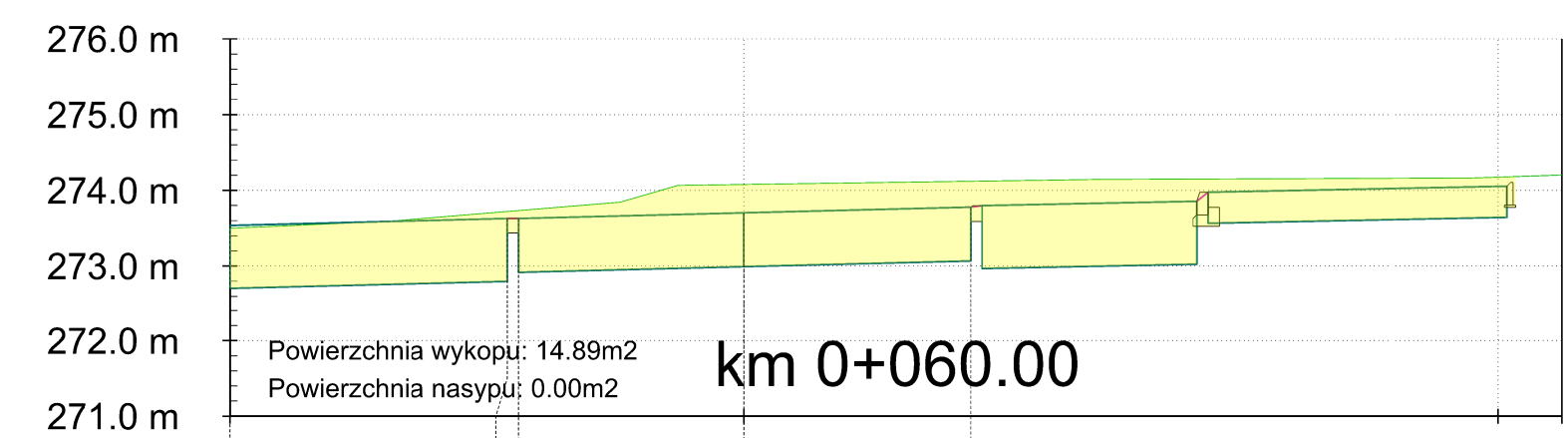
Powierzchnia wykopu: 3.25m2
Powierzchnia nasypu: 0.17m2

parking dol	Odległość:	-3.35	-0.76	0.00	3.64	3.65
	Rzędne proj. :	273.88	273.97	274.00	274.12	274.12
	Rzędne istniej. :	273.54 273.54 273.61	273.79	273.83 273.75	273.63	274.11 274.24



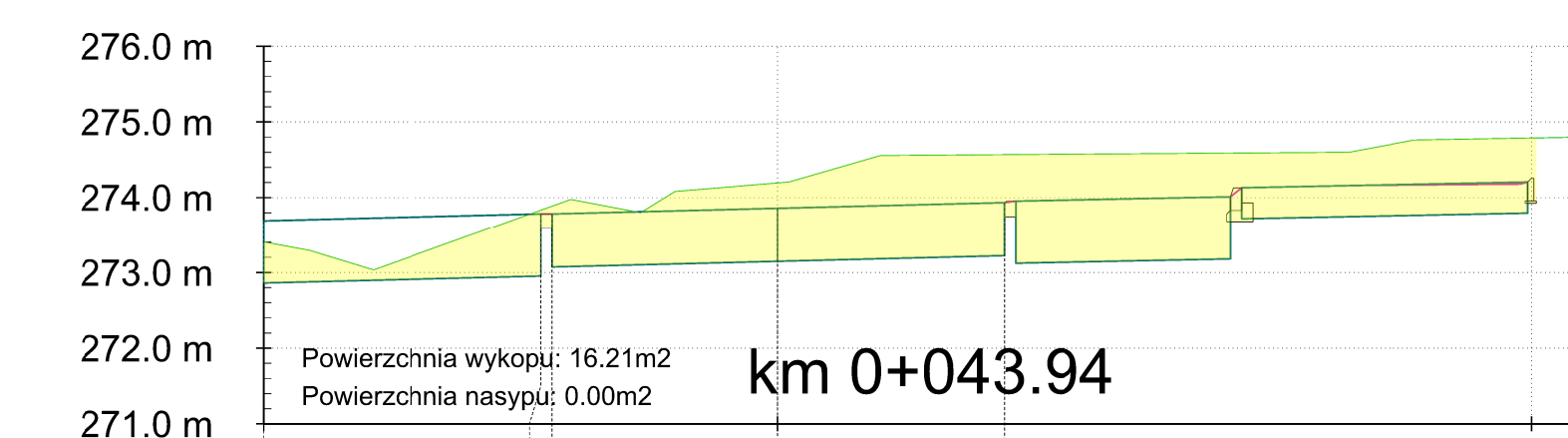
Powierzchnia wykopu: 17.86m2
Powierzchnia nasypu: 0.00m2

parking dol	Odległość:	-6.83	-3.15	-3.00	-0.00	3.00
	Rzędne proj. :	273.26	273.35	273.35	273.43	273.50
	Rzędne istniej. :	273.23 273.23	273.12 273.46 273.47	273.51 273.61	273.94	274.17 274.28



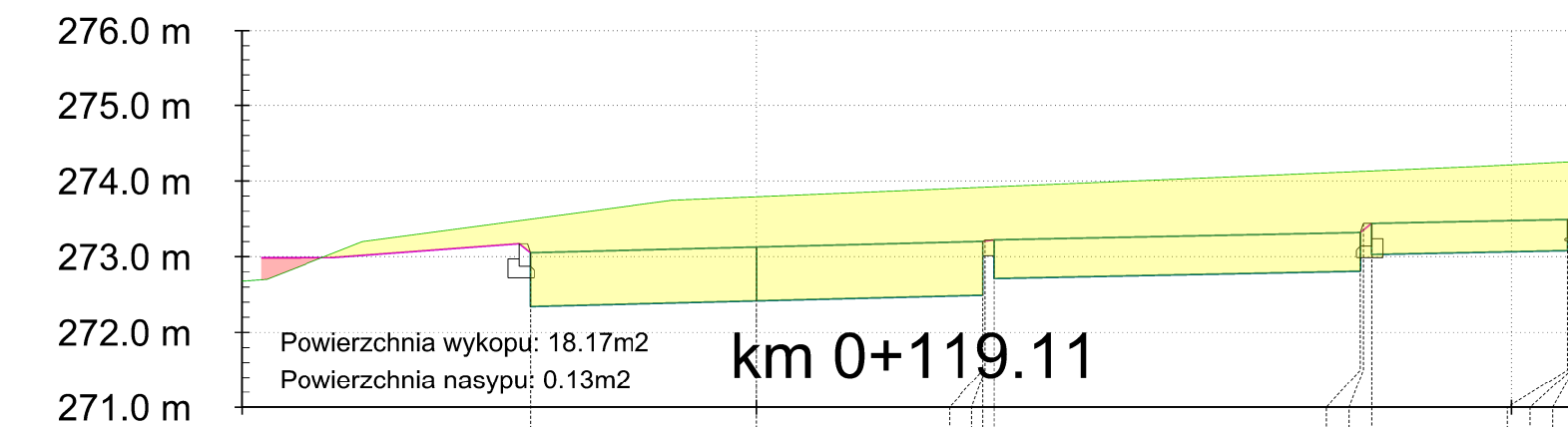
Powierzchnia wykopu: 14.89m2
Powierzchnia nasypu: 0.00m2

parking dol	Odległość:	-6.83	-3.15	-3.00	-0.00	3.00
	Rzędne proj. :	273.54	273.63	273.63	273.70	273.78
	Rzędne istniej. :	273.50 273.53	273.56 273.60	273.84 274.06	274.14	274.16 274.20



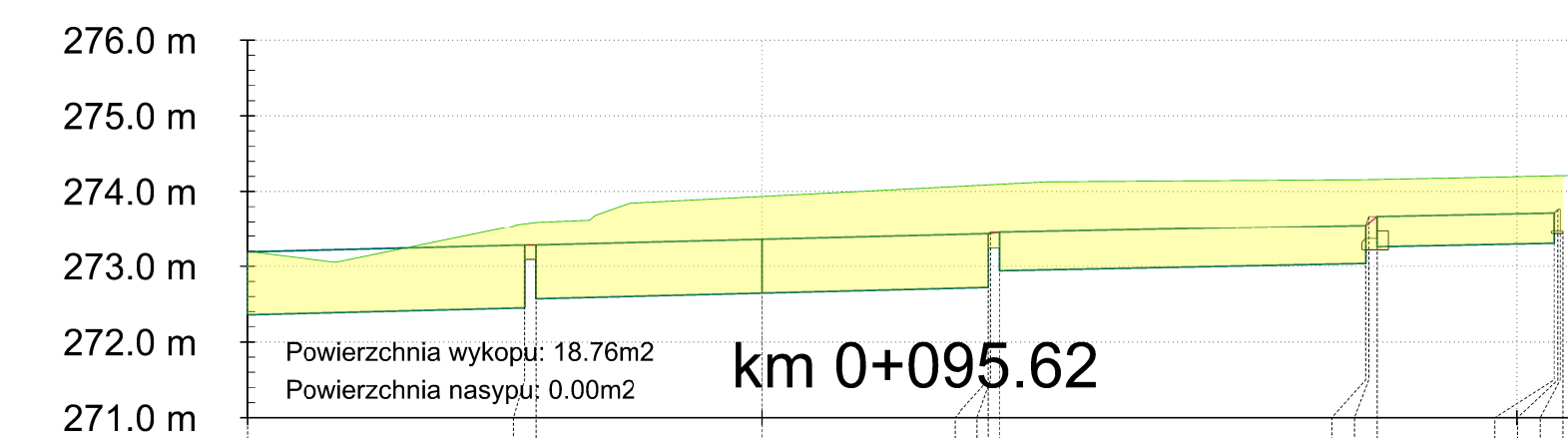
Powierzchnia wykopu: 16.21m2
Powierzchnia nasypu: 0.00m2

parking dol	Odległość:	-6.83	-3.15	-3.00	-0.00	3.00
	Rzędne proj. :	273.69	273.78	273.76	273.86	273.93
	Rzędne istniej. :	273.40 273.29 273.03	273.78 273.98	273.80 274.08	274.21 274.56	274.60 274.76 274.80



Powierzchnia wykopu: 18.17m2
Powierzchnia nasypu: 0.13m2

Przekrój 119.11	Odległość:	-3.00	-0.00	3.00	3.00	8.00	8.00	8.15	10.74	10.79	10.82	10.85
	Rzędne proj. :	273.05	273.13	273.20	273.22	273.32	273.34	273.44	273.49	273.54	273.54	273.24
	Rzędne istniej. :	272.88 272.70	273.10 273.20	273.71 273.75	273.81	274.19	273.49 273.54 273.54	273.24	274.26			



Powierzchnia wykopu: 18.76m2
Powierzchnia nasypu: 0.00m2

parking dol	Odległość:	-6.83	-3.15	-3.00	-0.00	3.00	3.00	8.00	8.00	8.15	10.49	10.54	10.57	10.61
	Rzędne proj. :	273.19	273.28	273.28	273.36	273.43	273.45	273.55	273.67	273.67	273.72	273.77	273.77	273.47
	Rzędne istniej. :	273.18 273.19 273.05	273.53 273.56 273.59	273.62 273.68	273.84	274.13	274.16	274.16	274.16	274.16	274.19	274.19	274.21	274.21

245-PW-DRO-EA-ROZ-PZ-0044-A1

PROJEKT BUDOWLANY

Grupa Projektowa

ul. Rybnicka 5A, 42-043

Pruszyca

Jan Architektura i Projekt

ul. Dąbki 18

41-800, Katowice

tel. 011 22 00 10 00

email: jan@janprojekt.pl

TRAFFIC - SYSTEM Sp. z o.o.

ul. Marcinkowska 10A

41-800, Katowice

email: traf@trafficsystem.com.pl

PROJEKTOWAŁ

mgr inż. Daniel Chodźko

PROJEKTOWAŁ

mgr inż. Iwona Prokopska

PROJEKTOWAŁ

mgr inż. Monika Goldma

BRANŻA

Drogiowa

SKALA

1:100

DATA

05.2024

Przekroje poprzeczne- DROGA_2

245-PW-DRO-EA-ROZ-PZ-0065-A1